



































Stellplätze in Oberschwaben und im Württembergischen Allgäu

Stellplatzinformationen Aulendorf / Bad Buchau


| Standort | Kateg. | GPS | Plätze | Zentrum | Gebühren | Weitere Informationen |
|----------------------------------------------------------------------------------------------------------------------|-----------------------------------------------------------------------------------|----------------------------|--------|---------|--------------------------------------------------------------------------------------------------------------------------|------------------------------------------------------------------------------------------------------------------------------------------------------------------------------------------------------------------------------------------------------------------------------------------------------------------------------------------------------------------------------------------------------------------------------------------------------------------------------------------------------------------------------------------------------------------------------------------------------------------------------------------------------------------------------------------------------------------------------------------------|
| Aulendorf Seite 20-21, Info-Tel. +49 (0)7525 934203, www.aulendorf.de | | | | | | |
| Carthago City Carthago Ring 1 88326 Aulendorf |  | 47°56'20.2"N 9°39'7.6"O | 20 | 500m | Stellplatz kostenlos, Strom und Frischwasser gegen Gebühr |      Untergrund: gepflastert |
| Gasthaus zum Rad Im Gumpen 1 88326 Aulendorf |  | 47°57'09"N 09°38'16"O | 2 | 100m | 5€ pro Nacht und Mobil, bei Einkehr ins Gasthaus Rad kostenlos, Reisemobile über 8m auf Anfrage |    WC Frischwasser über Gasthaus Rad, Frühstück möglich, Untergrund: befestigt |
| Bad Buchau Seite 22-23, Info-Tel. +49 (0)7582 93360, www.bad-buchau.de | | | | | | |
| Am Kurpark Seegasse 88422 Bad Buchau |  | 48°04'04"N 09°36'27"O | 21 | 500m | 11,50€/13,-€ für XL inkl. Kurtaxe, Strom 0,50€ pro kWh, Frischwasser 0,10–2€ von 10–200l, Entsorgung kostenlos |        große Rangierfläche, Schneeräumdienst, Ticketautomat, kostenlose Platzreservierung ab 7 Übernachtungen, Untergrund: gepflastert |
| Federseemuseum August Gröber Platz 88422 Bad Buchau |  | 48°04'10"N 09°36'37"O | 12 | 600m | 10€ pro Nacht und Mobil inkl. Kurtaxe, Strom 0,50€ pro kWh |   WC    WC: 8-20 Uhr, Ticketautomat, Untergrund: geteert |
| Seegasse 88422 Bad Buchau |  | 48°04'06"N 09°36'34"O | 17 | 300m | 11,50 € pro Nacht und Mobil inkl. Kurtaxe, Strom 0,50€ pro kWh, Frischwasser 10–200 Liter 0,10–2€, Entsorgung kostenfrei |     WC   Ticketautomat, kostenlose Platzreservierung ab 7 Übernachtungen, Untergrund: geteert |


 Reisemobilhafen


 Kurzreiseplatz

 Stromanschluss

 Müllentsorgung


 Mobile über 8m

 Hunde erlaubt

 Transitstellplatz

 Top-Platz






































 Wasseranschluss

 Abwasserentsorgung

 WC Sanitäreinrichtung

 W-LAN

Stellplatzinformationen Bad Saulgau / Bad Schussenried / Bad Waldsee

| Standort | Kateg. | GPS | Plätze | Zentrum | Gebühren | Weitere Informationen |
|-------------------------------------------------------------------------------------------------------------------------------------------|------------------------------------------------------------------------------------------------------------------------------------------------------------------------|--------------------------|--------|--------------------------|-----------------------------------------------------------------------------------------------------------------------------------------------------------------------------|-------------------------------------------------------------------------------------------------------------------------------------------------------------------------------------------------------------------------------------------------------------------------------------------------------------------------------------------------------------------------------------------------------------------------------------------------------------------------------------------------------------------------------------------------------------------------------------------------------------------------------------------------------------------------------------------------------------------------------------------------------|
| Bad Saulgau Seite 24-25, Info-Tel. +49 (0)7581 200915, www.bad-saulgau.de | | | | | | |
| Sonnenhof-Therme Am schönen Moos 1 88348 Bad Saulgau |   | 48°01'00"N 09°29'10"O | 53 | 1 km | 10,50€/Nacht inkl. Entsorgung, zzgl. Kurtaxe 1,50€/Person. Komfort-Parzellen Nr. 31-42: 11,50€/Nacht. Strom: 0,50€/kWh. Ab 6. Nacht 1€ Ermäßigung. Frischwasser 80l = 1,00€ |     WC    Sanitäranlagen in der Therme (8-22 Uhr), Waschmaschine und Trockner, Sani-Station, Brötchenservice, Untergrund: befestigt |
| Golfplatz Koppelweg 103 88348 Bad Saulgau |  | 47°58'28"N 09°28'45"O | 25 | 5 km, Einkauf 3 km | 10€ Nichtgolfer, kostenlos für Golfer |     WC    Untergrund: befestigt, Restaurant |
| Bad Schussenried Seite 26-27 Info-Tel. +49 (0)7583 9401170, www.bad-schussenried.de, Tel. +49 (0)7583 40411, www.schussenrieder.de | | | | | | |
| Bierkrugmuseum W.-Schussen-Str. 12 88427 Bad Schussenried |  | 48°00'13"N 09°39'32"O | 30 | 200 m | Stellplatz kostenlos, Strom 1€ für 4 Stunden |      Untergrund: befestigt |
| Zeller See Zellerseeweg 88427 Bad Schussenried |  | 48°00'08"N 09°38'47"O | 10 | 800 m | 5 € pro Nacht und Mobil (inkl. Wasser und Strom) |      Untergrund: befestigt |
| Bad Waldsee Seite 28-29, Info-Tel. +49 (0)7524 941342, www.bad-waldsee.de | | | | | | |
| Waldsee-Therme Unterurbacher Weg 88339 Bad Waldsee |   | 47°54'52"N 09°38'38"O | 39 | 600 m | 8€ / Nacht zzgl. Kurtaxe 2€ / Person, Strom 1€ für 2 kWh |       Info-Vitrine, Untergrund: befestigt, neue Ver- und Entsorgungsstationen |









Reisemobilhafen: Für Reisemobile exklusiv reserviertes Gelände mit komfortabler reisemobilspezifischer Ausstattung / **Kurzreisepplatz:** Für Reisemobile reservierte Teilfläche mit reisemobilspezifischer Ausstattung / **Transitstellplatz:** Einfacher Übernachtungsplatz meist ohne reisemobilspezifische Ausstattung / **Top-Platz:** Gütesiegel für Stellplätze, welche festgelegte Qualitätskriterien erfüllen (Details unter www.top-platz.de)

Stellplatzinformationen Bad Wurzach / Biberach / Ummendorf / Ehingen / Isny im Allgäu

| Standort | Kateg. | GPS | Plätze | Zentrum | Gebühren | Weitere Informationen |
|--------------------------------------------------------------------------------------------------------------------------------|-----------------------------------------------------------------------------------|--------------------------|--------|----------------------------|-----------------------------------------------------------------------------------------------------------------------------------------------|----------------------------------------------------------------------------------------------------------------------------------------------------------------------------------------------------------------------------------------------------------------------------------------------------------------------------------------------------------------------------------------------------------------------------------------------------------------------------------------------------------------------------------------------------------------------------------|
| Bad Wurzach Seite 52-53, Info-Tel. +49 (0)7564 304-250, www.bad-wurzach.de, www.stellplatz-bad-wurzach.de | | | | | | |
| Vitalium-Therme A. d. Thermalquelle 1 88410 Bad Wurzach |  | 47°54'53"N 09°54'14"O | 17 | 700 m, Einkauf 500 m | 5,50€/Nacht inkl. Strom, zzgl. Kurtaxe 1,50€/Person/Nacht, Frisch-/Abwasser 0,50€ |      Untergrund: asphaltiert, Infotafel |
| Biberach an der Riß und Ummendorf Seite 32-33, Info-Tel. +49 (0)7351-51165, www.biberach-tourismus.de, www.ummendorf.de | | | | | | |
| Rißstraße 8 88400 Biberach an der Riß |  | 48°06'11"N 09°47'45"O | 18 | 500 m | 5€/Nacht inkl. Wasser und Entsorgung, zzgl. Strom 0,50€/ kWh |       Info-Tafeln, Picknickbank, Untergrund: kiesbedeckt |
| Bräuhaus Ummendorf Bachstraße 10 88444 Ummendorf |  | 48°03'47"N 09°49'57"O | 5 | 5 km, Einkauf 200 m | Übernachtung für max. 3 Nächte gebührenfrei, danach 3€ pro Nacht, Strom 3€ pro Tag ab dem ersten Tag |     (auf Wunsch), im Gasthof: WC gebührenfrei, Dusche/Bad kostenpflichtig, Untergrund: gepflastert |
| Ehingen Seite 34-35, Info-Tel. +49 (0)7391 503206, www.ehingen.de | | | | | | |
| Wohnmobilstellplatz Ehingen Am Stadion 89584 Ehingen |  | 48°16'50"N 09°44'09"O | 14 | 1 km, Einkauf 500 m | Stellplatz kostenlos, 0,50€ für 1 kWh Strom, 0,50€ für 50 Liter (Wasser inkl. Abwasser) Wasserent- nahme von Dez.-Feb. nicht möglich |      Recyclingstation in der Nähe, Untergrund: geschottert/asphaltiert, Infotafel, Aufenthalt: max. 7 Nächte |
| Isny im Allgäu Seite 54-55, Info-Tel. +49 (0)7562 975630, www.isny.de | | | | | | |
| Untere Mühle Seidenstraße 88316 Isny im Allgäu |  | 47°41'41"N 10°02'13"O | 16 | 200 m | 7,50€ pro Nacht (Dethleffs- Reisemobile 5€) zzgl. 1,50€ Kur- taxe pro Person, Strom 0,50€ pro kWh, Frischwasser 0,10 € / 10 l |      WC im Kurhaus, Untergrund: naturbelassen, kiesbedeckt, Aufenthalt: max. 2 Nächte |
| Dethleffs-Werk Alemannenstraße 7 88316 Isny im Allgäu |  | 47°42'04"N 10°03'05"O | 9 | 1 km | 5€ pro Nacht (Dethleffs-Reise- mobile 2 Nächte frei) zzgl. 1,50€ Kurtaxe pro Person, Frischwasser 1€/70l |    Untergrund: gepflastert, Aufenthalt: max. 2 Nächte |

Stellplatzinformationen Kißlegg / Laupheim / Leutkirch / Meßkirch

| Standort | Kateg. | GPS | Plätze | Zentrum | Gebühren | Weitere Informationen |
|----------------------------------------------------------------------------------------------------------------------------------------------------------------------------------------|------------------------------------------------------------------------------------------------------------------------------------------------------------------------|---------------------------|--------|----------------------------|--------------------------------------------------------------------------------------------------------------------------------------|--------------------------------------------------------------------------------------------------------------------------------------------------------------------------------------------------------------------------------------------------------------------------------------------------------------------------------------------------------------------------------------------------------------------------------------------------------------------------------------------------------------------------------------------------------------------------------------------------------------------------------------------------------------------------------------------------------------------------------------------------------|
| Kißlegg Seite 56-57 Info-Tel. +49 (0)7563 936142, www.kisslegg.de | | | | | | |
| Strandbad Obersee Strandbadweg 88353 Kißlegg |  | 47°47'45"N 09°52'45"O | 24 | 800 m | Apr.-Okt. 7 €, Nov.-Mrz. 5 € pro Nacht und Mobil. Kurtaxe inklusive. Strom 0,50 € pro kWh, Frischwasser 0,10 € für 10l, 1 € für 100l |        Untergrund: asphaltierte Wege, kiesbedeckte Parzellen, sanitäre Anlagen im Strandbad während der Saison |
| Laupheim Info-Tel. +49 (0)7392 9680016, www.kulturhaus-laupheim.de | | | | | | |
| Schloss Großlaupheim Claus-Graf-Stauffenberg Straße 15 88471 Laupheim |  | 48°13'50"N 9°53'20"O | 6 | 700 m, Einkauf 700 m | 8 € pro Nacht inkl. Strom Keine Voranmeldung/Reservierung möglich! |     Untergrund: befestigt, gepflastert, Aufenthalt unbegrenzt, Kirche gleich daneben, Glocke läutet auch nachts! |
| Leutkirch im Allgäu Seite 58-59, Info-Tel. +49 (0)7561 87154, www.leutkirch.de | | | | | | |
| Kemptener Straße 62 gegenüber Freibad 88471 Laupheim |   | 47°49'20"N, 10°02'22"O | 14 | 1,2 km, Einkauf 1 km | 8 € pro Nacht und Mobil, Strom 0,50 € pro kWh, Frischwasser 0,10 € für 10l, 1 € für 100l |        Hundetoilette an der Zufahrt, Info-Tafel, Untergrund: Rasengittersteine, asphaltierte Wege, sanitäre Anlagen im Freibad (ca. Mai-Sept.) |
| Meßkirch Info-Tel. +49 (0)7575 20646, www.messkirch.de und www.camping-an-der-ablach.de | | | | | | |
| Am Stachus 88605 Meßkirch |  | 47°59'37"N 09°07'05"O | 4 | 500 m, Einkauf 200 m | Preise: auf Anfrage |   WC  Untergrund: geschottert. Hinweis: Eröffnung des Campingplatzes an der Ablach, Am Stachus 26, voraussichtlich im Dezember 2019 |

| | | | | | |
|----------------------------------------------------------------------------------------------------|--------------------------------------------------------------------------------------------------|---------------------------------------------------------------------------------------------------|------------------------------------------------------------------------------------------------------|----------------------------------------------------------------------------------------------------|---------------------------------------------------------------------------------------------------|
|  Reisemobilhafen |  Kurzreiseplatz |  Stromanschluss |  Müllentsorgung |  Mobile über 8m |  Hunde erlaubt |
|  Transitstellplatz |  Top-Platz |  Wasseranschluss |  Abwasserentsorgung | WC Sanitäreinrichtung |  W-LAN |

Reisemobilhafen: Für Reisemobile exklusiv reserviertes Gelände mit komfortabler reisemobilspezifischer Ausstattung / **Kurzreiseplatz:** Für Reisemobile reservierte Teilfläche mit reisemobilspezifischer Ausstattung / **Transitstellplatz:** Einfacher Übernachtungsplatz meist ohne reisemobilspezifische Ausstattung / **Top-Platz:** Gütesiegel für Stellplätze, welche festgelegte Qualitätskriterien erfüllen (Details unter www.top-platz.de)


































Stellplatzinformationen Nördlicher Bodensee / Ochsenhausen / Ravensburg

| Standort | Kateg. | GPS | Plätze | Zentrum | Gebühren | Weitere Informationen |
|----------------------------------------------------------------------------------------------------------------------------------------------------|--------|---------------------------|--------|---------------------------|-----------------------------------------------------------------------|-------------------------------------------------------------------------|
| Nördlicher Bodensee Seite 38-39, Info-Tel. +49 (0)7552 251131, www.noerdlicher-bodensee.de | | | | | | |
| Seepark Linzgau Am Litzelbacher Weg 88630 Pfullendorf | | 47°56,20"N 09°14'13"O | 25 | 1 km, Einkauf 200 m | 6 € pro Tag, Stromanschluss 0,50€/1kWh, Wasseranschluss 1€/100l | WC Untergrund: kiesbedeckt/Wiese, Wohnwagen sind nicht gestattet |
| Weites Ried 88356 Ostrach, Teilort Burgweiler | | 47°55'02"N, 09°21'16"O | 4 | 4 km, Einkauf 4 km | 4 € pro Nacht und Mobil, Strom 1 € pro 8 h, Kasse am Platz | Untergrund: kiesbedeckt/geteert, Info-Tafel, Beachvolleyballplatz |
| Ochsenhausen Seite 40-41, Info-Tel. +49 (0)7352 922026, www.tourismus-ochsenhausen.de | | | | | | |
| An der Kapfhalle Jahnstraße, 88416 Ochsenhausen | | 48°04'01"N 09°57'00"O | 5 | 500 m | Gebührenfrei | Untergrund: geschottert |
| Ravensburg Seite 42-45, Info-Tel. +49 (0)751 82800, www.ravensburg.de | | | | | | |
| Mühlbruckstraße 88212 Ravensburg | | 47°46'55"N 9°35'59"O | 19 | 500 m | 8,50 € pro Nacht und Mobil | Info-Tafel, Untergrund geschottert, Aufenthalt: max. 3 Tage |
| Ravensburger Spielfeld Am Hangenwald 1 88074 Meckenbeuren | | 47°42'34"N 09°35'33"O | 40 | 500 m Einkauf 100m | ab 15 € pro Nacht und Mobil | WC Untergrund geschottert, Aufenthalt: unbegrenzt |

Reisemobilhafen: Für Reisemobile exklusiv reserviertes Gelände mit komfortabler reisemobilspezifischer Ausstattung / **Kurzreiseplatz:** Für Reisemobile reservierte Teilfläche mit reisemobilspezifischer Ausstattung / **Transitstellplatz:** Einfacher Übernachtungsplatz meist ohne reisemobilspezifische Ausstattung / **Top-Platz:** Gütesiegel für Stellplätze, welche festgelegte Qualitätskriterien erfüllen (Details unter www.top-platz.de)

| | | | | | | | | | | | |
|--|-------------------|--|----------------|--|-----------------|--|--------------------|--|-----------------|--|---------------|
| | Reisemobilhafen | | Kurzreiseplatz | | Stromanschluss | | Müllentsorgung | | Mobile über 8 m | | Hunde erlaubt |
| | Transitstellplatz | | Top-Platz | | Wasseranschluss | | Abwasserentsorgung | | WC | | W-LAN |

Stellplatzinformationen Riedlingen / Sigmaringen / Ulm / Wangen / Wolfegg

| Standort | Kateg. | GPS | Plätze | Zentrum | Gebühren | Weitere Informationen |
|---------------------------------------------------------------------------------------------|-----------------------------------------------------------------------------------|------------------------------|------------|---------------------------|-------------------------------------------------------------------------------------------------------|-----------------------------------------------------------------------------------------------------------------------------------------------------------------------------------------------------------------------------------------------------------------------------------------------------------------------------------------------------------------------------------------------------------------------------------------------------------------------------------------------------------------------------------------------------------------------------------------------------------------------------------------------------------------------------------------------|
| Riedlingen Seite 46-47, Info-Tel. +49 (0)7371 1830, www.riedlingen.de | | | | | | |
| Stadhalle Alte Unlinger Straße 88499 Riedlingen |  | 48°09'07.5"N 09°28'40.5"O | 3 | 300 m Einkauf 200 m | Gebührenfrei |       Untergrund befestigt, geteert, Aufenthalt unbegrenzt |
| Sigmaringen Seite 48-49, Info-Tel. +49 (0)7571 50411, www.sigmaringen.de | | | | | | |
| out and back Sigmaringen Georg-Zimmerer- Str. 6 72488 Sigmaringen |  | 48°5'6"N 09°12' 40.5"O | 24 | 300 m Einkauf 50 m | 8€ pro Nacht und Mobil, Frischwasser 1€ für 100l, Strom 1€ für 4 Stunden |       Untergrund: geteert/kiesbedeckt, Hochseil- garten, Kanutouren und Minigolf direkt neben- an, Freibad: 300m entfernt, Info-Tafel, Aufenthalt max. 5 Nächte |
| Ulm/Neu-Ulm Seite 50-51, Info-Tel. +49 (0)731 1612830, www.tourismus.ulm.de | | | | | | |
| Friedrichsau Wielandstraße 74 89073 Ulm |  | 48°24'20"N 10°00'33"O | 30 - 50 | 2 km, Einkauf 200 m | Stellplatz kostenlos, Frischwasser 1€ |     Untergrund: geschot- tert, Aufenthalt: max. 3 Tage, P&R Parkplatz ohne gesonderte Markierungen, Infotafel |
| Wangen Seite 60-61, Info-Tel. +49 (0)7522 74211, www.wangen.de | | | | | | |
| Am Klösterle 88239 Wangen |  | 47°40'55"N 09°50'05"O | 38 | 500 m Einkauf 500 m | 7€ pro Nacht und Mobil zzgl. Kur- taxe 1,60€ p. P. (Ermäßigung im Gästeamt), Frischwasser 0,50€ |      Untergrund: gepflastert, WC (in 150 m), Brötchenservice |
| Wolfegg Seite 62-63, Info-Tel. +49 (0)7527 960151, www.wolfegg.de | | | | | | |
| Loretopark Rötenbacher Straße 88364 Wolfegg |  | 47°48'56"N 09°47'53"O | 12 | 400 m | 5€ pro Nacht und Mobil inkl. Kurtaxe, Strom und Frischwasser gegen Gebühr |        Hundetoilette in unmittelbarer Nähe, Infotafel, Untergrund: geschottert |